

特別史跡名古屋城跡全体整備検討会議 石垣部会(第26回)

日時：平成30年3月6日(火) 10:00～12:00

場所：KKRホテル名古屋 4階 福寿の間

会 議 次 第

1 開会

2 あいさつ

3 議事

- ・天守台石垣周辺調査について<資料1>
- ・特別史跡名古屋城跡保存活用計画(案)について<資料2>

4 閉会

特別史跡名古屋城跡全体整備検討会議 石垣部会（第26回） 出席者名簿

日時：平成30年3月6日（火）10:00～12:00

場所：KKRホテル名古屋 4階 福寿の間

■構成員

（敬称略）

氏名	所属	備考
北垣 聰一郎	石川県金沢城調査研究所名誉所長	座長
赤羽 一郎	愛知淑徳大学非常勤講師	副座長
千田 嘉博	奈良大学教授	
宮武 正登	佐賀大学教授	

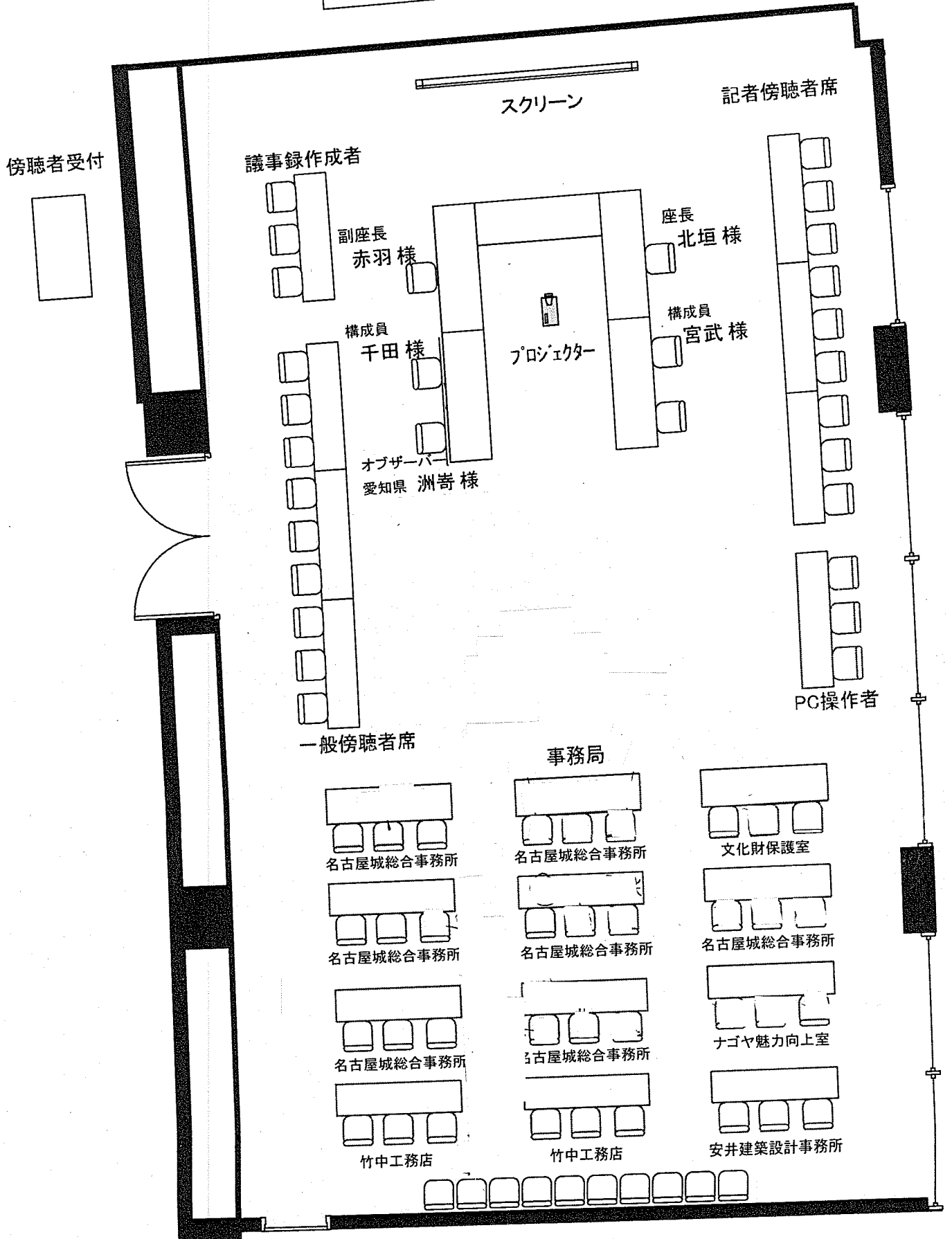
■オブザーバー

氏名	所属
洲崎 和宏	愛知県教育委員会生涯学習課文化財保護室室長補佐

第26回特別史跡名古屋城跡全体整備検討会議石垣部会

座席表

平成30年3月6日(火)
10:00~12:00
KKRホテル名古屋 4階 福寿の間



傍聴者受付

議事録作成者

副座長
赤羽様

構成員
千田様

オブザーバー
愛知県 洲崎様

スクリーン

プロジェクター

座長
北垣様

構成員
宮武様

記者傍聴者席

一般傍聴者席

事務局

名古屋城総合事務所

名古屋城総合事務所

名古屋城総合事務所

竹中工務店

名古屋城総合事務所

名古屋城総合事務所

名古屋城総合事務所

竹中工務店

文化財保護室

名古屋城総合事務所

ナゴヤ魅力向上室

安井建築設計事務所

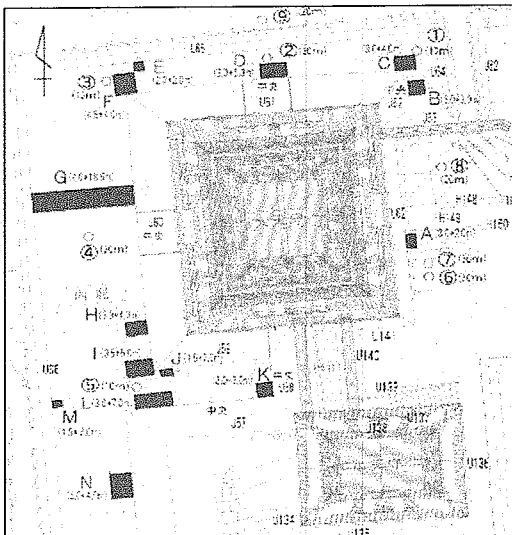
PC操作者

名古屋城天守台石垣周辺調査について

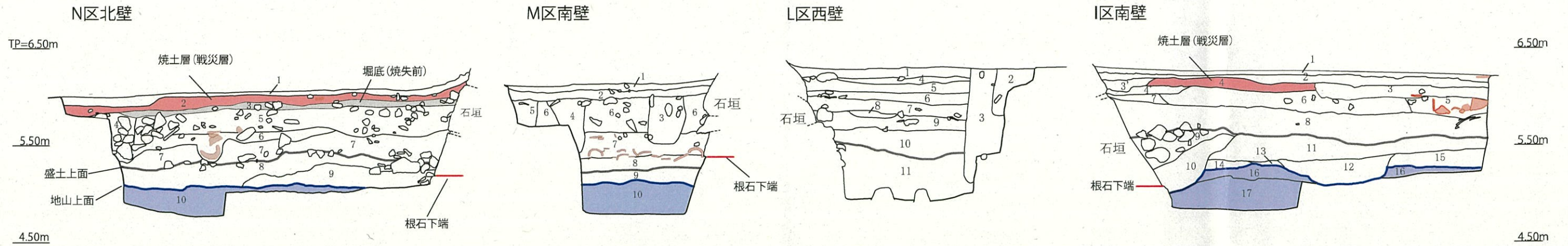
資料 1

名古屋城天守台石垣周辺発掘調査 確認項目と調査所見 (速報)

調査区	調査目的 (石垣の安定性の確認)				調査所見
	根石の安定性 通り、押え、倒れ、孕み	堀底・地山の確認		宝暦・濃尾地震 の積直	
		堀底地盤状況	地山地盤状況	通り、ズレ、孕み	
A	●	—	△ (近世改変 状況による)	—	現在調査中
B	●	—	—	—	・根石上部を確認。根石の変状は認められない。 ・創建時の盛土を確認。
C	●	●	—	—	・根石上部を確認。根石の変状は認められない。 ・創建時の盛土を確認。 ・地山を確認。 ・土壌サンプリングを実施。
D	●	—	—	●	・掘削部分で、創建時の石垣と、宝暦の改修部分の境を確認。 ・掘削部分の築石の変状は認められない。 ・現状掘削底で見えている最下段の石は、築石か根石かは判断できない。
E	●	—	—	●	・地表面で見えていた石の下端から、礫の密集が検出されたため、その高さで掘り下げを止めた。 ・掘削部分の築石の変状は認められない。
F	●	●	—	●	・地表面に見えていた角石の下の角石を確認。新たに確認した角石が小さいため、石垣の保全を考慮し、以下の掘り下げを中止。 ・根石は確認できていない。 ・掘削部分の石垣の変状は認められない。
G	●	●	—	●	・地表面の石から下へ2石目のところで、礫の密集が検出されたため、その高さで掘り下げを止めた。 ・天守台石垣際の掘削部分について、石垣の変状は認められない。 ・内堀外側で、創建時の盛土を確認。
H	●	—	—	●	・根石上部を確認。根石の変状は認められない。 ・掘削部分で、創建時の石垣と、宝暦の改修部分の境を確認。
I	●	●	●	●	・根石下端を確認。根石の変状は認められない。 ・創建時の盛土を確認。 ・地山を確認。 ・土壌サンプリングを実施。
J	●	—	—	●	現在調査中
K	●	—	—	●	・根石下端(想定)を確認。根石の変状は認められない。 ・根石付近で前栗石を確認。
L	●	—	—	●	・根石と考えられる石の上部を確認。 ・掘削部分の石垣の変状は認められない。 ・創建時の盛土を確認。
M	●	●	●	●	・根石を確認。根石の変状は認められない。 ・創建時の盛土を確認。 ・地山を確認。
N	●	●	●	●	・根石を確認。根石の変状は認められない。 ・創建時の盛土を確認。 ・地山を確認。 ・土壌サンプリングを実施。



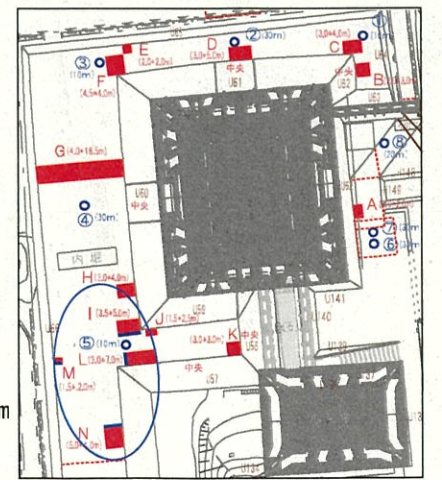
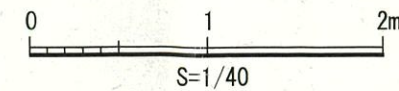
名古屋城天守台石垣周辺発掘調査 南西部土層断面図(南北方向の比較)



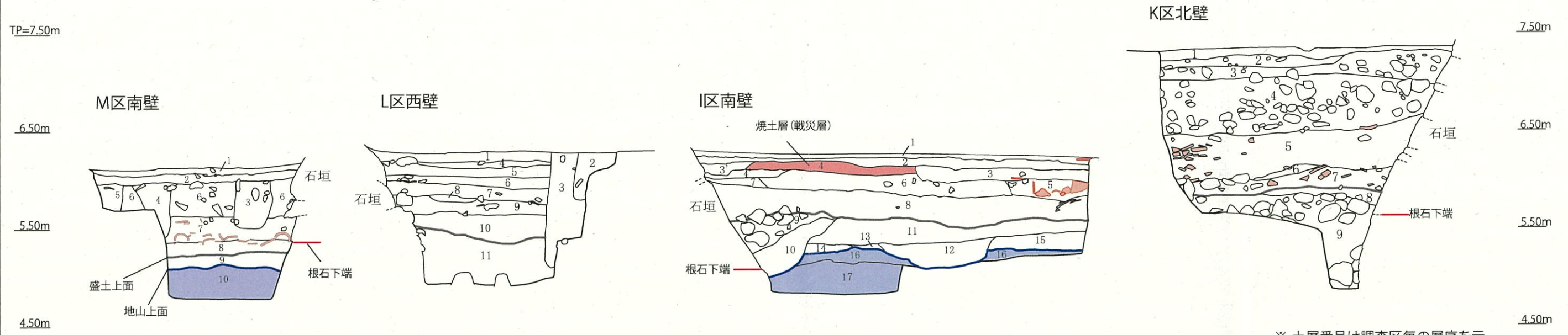
※ 土層番号は調査区毎の層序を示しており、統一した番号ではありません。



- 凡例
- 地山層
 - 焼土層(戦災層)
 - 盛土層上面ライン
 - 地山層上面ライン
 - 根石下端ライン
 - 瓦



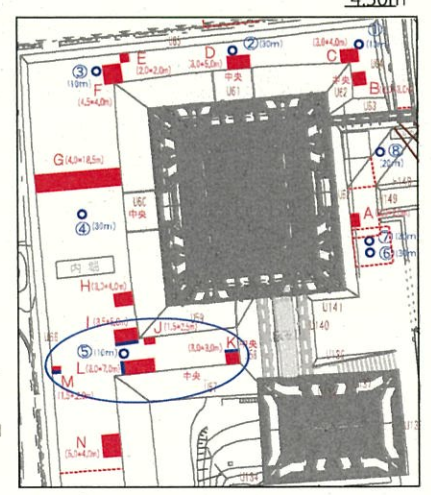
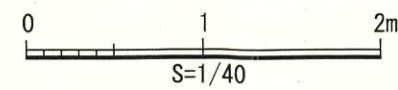
名古屋城天守台石垣周辺発掘調査 南西部土層断面図(東西方向の比較)



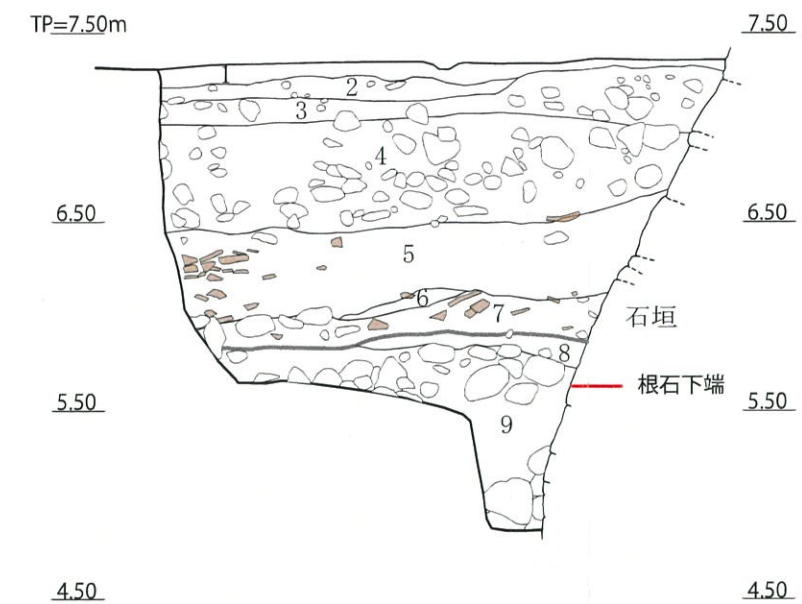
※ 土層番号は調査区毎の層序を示しており、統一した番号ではありません。



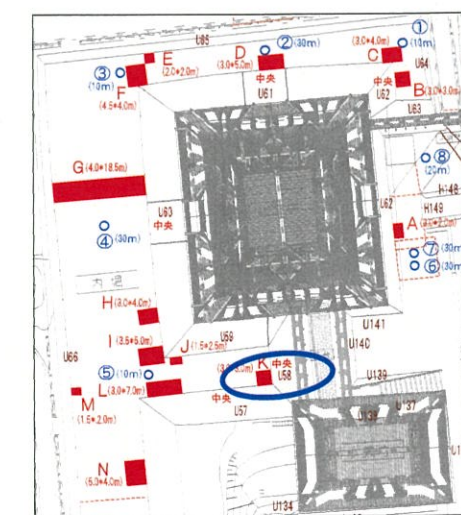

- 凡例
- 地山層
 - 焼土層(戦災層)
 - 盛土層上面ライン
 - 地山層上面ライン
 - 根石下端ライン
 - 瓦



名古屋城天守台石垣周辺発掘調査 K地点



根石下の前栗石出土状況



名古屋城天守台石垣周辺発掘調査 K地点



1. 2,3層礎出土状況



4. ケーブル出土状況



7. 北壁土層断面



2. 9層礎出土状況



5. 9層前栗石出土状況



3. 完掘状況



6. 根石下の栗石出土状況



8. 根石下の栗石出土状況